


























OBÁLKA	POŘADOVÉ ČÍSLO	NÁZEV KNIHY	PODNÁZEV KNIHY	JMÉNO AUTORA	ROK VYDÁNÍ	POČ. STRAN	POČET KUSŮ
	1	<b>Community Geography</b>	GIS in Action+CD	Kim Zanelli English, Laura S. Feaster	2003	280	1
	2	<b>Community Geography</b>	GIS in Action+ Teacher's guide	Lyn Malone, Anita M. Palmer, Christine L. Voigt	2003	133	1
	3	<b>Connecting Our World</b>	GIS web services	Winnie Tang and Jan Selwood	2003	164	2
	4	<b>Conservation Geography</b>	Case studies in GIS, computer mapping and activism	Charles L. Convis Jr.	2001	219	1
	5	<b>GIS in Schools</b>	Protecting a City, tracking wildlife etc.+CD	Richard Audet, Gail Ludwing	2000	109	1
	6	<b>Integrating GIS and the GPS</b>	Global Positioning System	Karen Steede-Terry	2000	95	1
	7	<b>Mapping our World</b>	GIS lessons for educators +CD	Lyn Malone, Anita M. Palmer, Christine L. Voigt	2002	535	1



OBÁLKA	POŘADOVÉ ČÍSLO	NÁZEV KNIHY	PODNÁZEV KNIHY	JMÉNO AUTORA	ROK VYDÁNÍ	POČ. STRAN	POČET KUSŮ
	8	<b>Past Time, Past Place</b>	GIS for History	Anne Kelly Knowles	2002	202	1
	9	<b>The ESRI Guide to GIS Analysis</b>	Vol. 1: Geographic patterns and relationships	Andy Mitchell	1999	186	1
	10	<b>Zeroing in: GIS at work in the community</b>	Police, Fire, Housing, Schools etc.	Andy Mitchell	1998	114	1
	11	<b>Začínáme s ArcGIS</b>		Bob Booth, Andy Mitchell	2001	253	1
	12	<b>Odhad transportu sedimentu do vodní nádrže Hostivař</b>	diplomová práce	Martin Bečvář	2003	94	1
	13	<b>Tvorba modelu vysokoškolského areálu v Dejvicích a jeho vizualizace</b>	diplomová práce	Jan Kunz	2004	53	1
	14	<b>Digitální atlas Evropy</b>	diplomová práce	Kateřina Forstová	2004	84	1
	15	<b>ARC/INFO Data Management</b>	Concepts, data models, database design, and storage	ESRI, Inc.	1994		1

OBÁLKA	POŘADOVÉ ČÍSLO	NÁZEV KNIHY	PODNÁZEV KNIHY	JMÉNO AUTORA	ROK VYDÁNÍ	POČ. STRAN	POČET KUSŮ
	16	<b>Map Projections</b>	Georeferencing Spatial Data	ESRI, Inc.	1994	?	1
	17	<b>Managing ArcSDE Services</b>		Mark Harris	1996	144	1
	18	<b>Using ArcView Network Analyst</b>	Optimum Routing, Closest Facility and Services Area Analysis	ESRI, Inc.	1996	74	1
	19	<b>Using ArcView GIS</b>	The Geographic Information System for Everyone	ESRI, Inc.	1996	350	2
	20	<b>Using ArcView Spatial Analyst</b>	Advanced Spatial Analysis Using Raster and Vector Data	ESRI, Inc.	1996	148	1
	21	<b>Stínovaný reliéf v GIS</b>	diplomová práce	Lenka Mašková	2001	52	1

OBÁLKA	POŘADOVÉ ČÍSLO	NÁZEV KNIHY	PODNÁZEV KNIHY	JMÉNO AUTORA	ROK VYDÁNÍ	POČ. STRAN	POČET KUSŮ
	22	<b>Building Applications with MapObjects</b>	GIS and Mapping Components	ESRI, Inc.	1996	202	1
	23	<b>MapObjects - Programmer's Reference</b>	GIS and Mapping Components	ESRI, Inc.	1996	260	1
	24	<b>Using ArcView 3D Analyst</b>	3D Surface Creation, Visualization, and Analysis	ESRI, Inc.	1997	118	1
	25	<b>Using ArcView Internet Map Server</b>	Map Publishing on the Web	ESRI, Inc.	1997	60	1
	26	<b>SDE Version 3.0 Projection Engine</b>	SDE - Spatial Database Engine	ESRI, Inc.	1997	156	1
	27	<b>SDE C Developer's Guide</b>	SDE - Spatial Database Engine	ESRI, Inc.	1997	382	1

OBÁLKA	POŘADOVÉ ČÍSLO	NÁZEV KNIHY	PODNÁZEV KNIHY	JMÉNO AUTORA	ROK VYDÁNÍ	POČ. STRAN	POČET KUSŮ
	28	<b>SDE Version 3.0 for Oracle Configuration and Tuning Guide</b>		ESRI, Inc.	1997	66	1
	29	<b>Posouzení interaktivní manipulace s vektorovými a rastrovými formáty v prostředí ArcView Internet Map Server verze 1.0a</b>	diplomová práce	Jana Zaoralová	2001	48	1
	30	<b>SDE Version 3.0.2 Administrator's Guide Addendum</b>		ESRI, Inc.	1998	18	1
	31	<b>Using ArcView Dialog Designer</b>		ESRI, Inc.	1997	74	1
	32	<b>ArcView Internet Map Server Installation Guide - for Windows</b>		ESRI, Inc.	1997	12	1
	33	<b>ArcView Internet Map Server Installation Guide - for UNIX</b>		ESRI, Inc.	1997	18	1

OBÁLKA	POŘADOVÉ ČÍSLO	NÁZEV KNIHY	PODNÁZEV KNIHY	JMÉNO AUTORA	ROK VYDÁNÍ	POČ. STRAN	POČET KUSŮ
	34	<b>Using ArcView Tracking Analyst</b>	Real-Time Data Display, Interactive Playback, and Analysis	ESRI, Inc.	1998	108	1
	35	<b>Using ArcExplorer</b>		ESRI, Inc.	1998	77	1
	36	<b>Graphics Devices Guide</b>	Support Levels and Specifications for ARC/INFO, ArcView GIS, and ArcPress	ESRI, Inc.	1998	170	1
	37	<b>ArcView GIS Installation Guide - For Windows</b>		ESRI, Inc.	1998	21	1
	38	<b>SDE Version 3.0 Administrator's Guide Addendum</b>		ESRI, Inc.	1998	70	1
	39	<b>What is New in ArcView GIS</b>		ESRI, Inc.	1998	44	1
	40	<b>Building Geodatabase</b>		Andrew MacDonald	2001	481	1

OBÁLKA	POŘADOVÉ ČÍSLO	NÁZEV KNIHY	PODNÁZEV KNIHY	JMÉNO AUTORA	ROK VYDÁNÍ	POČ. STRAN	POČET KUSŮ
	41	<b>Understanding ArcSDE - hnědé</b>		ESRI, Inc.	1999	74	1
	42	<b>Using ArcToolbox</b>		Corey Tucker	1999	97	1
	43	<b>ArcSDE Administration Guide</b>		Mark Harris, Jillian Clark	1999	180	1
	44	<b>Getting Started with ArcINFO 8.0</b>		Bob Booth	1999	230	1
	45	<b>Using ArcPad</b>		ESRI, Inc.	2000	65	1
	46	<b>Using Model Builder</b>	For ArcView Spatial Analyst	ESRI, Inc.	2000	182	1
	47	<b>Understanding Map Projection</b>		Melita Kennedy, Steve Kopp	2000	110	1
	48	<b>Using ArcGIS 3D Analyst</b>		Bob Booth	2000	212	1






OBÁLKA	POŘADOVÉ ČÍSLO	NÁZEV KNIHY	PODNÁZEV KNIHY	JMÉNO AUTORA	ROK VYDÁNÍ	POČ. STRAN	POČET KUSŮ
	49	Using ArcMap		Michael Minami	2000	528	1
	50	Editing in ArcMap		Jeff Shaner, Jennifer Wrightsell	2000	229	1
	51	What is ArcGIS		ESRI, Inc.	2002	51	1
	52	Co je ArcGIS		ESRI, Inc.	2001	45	1
	53	Understanding ArcSDE - modré		Robert West	2001	53	1
	54	Using ArcIMS		ESRI, Inc.	2002	198	1
	55	Using ArcCatalog		Aleta Vienneau	2001	286	1



OBÁLKA	POŘADOVÉ ČÍSLO	NÁZEV KNIHY	PODNÁZEV KNIHY	JMÉNO AUTORA	ROK VYDÁNÍ	POČ. STRAN	POČET KUSŮ
	56	<b>Using ArcGIS Spatial Analyst</b>		Jill McCoy, Kevin Johnston	2001	230	1
	57	<b>Using ArcGIS Geostatistical Analyst</b>		Kevi Johnston, Jay M. Ver Hoef, Konstantin Krivoruchko, Neil Lucas	2001	300	1
	58	<b>Getting Started with ArcGIS</b>		Bob Booth, Andy Mitchell	2001	253	1
	59	<b>Using Avenue</b>	Customization and Application Development for ArcView GIS	ESRI, Inc.	2002	239	1
	60	<b>Návrh GIS o zaniklých vesnicích po 2. světové válce</b>	diplomová práce	Jaroslava Fourová	2004	89	1
	61	<b>Česká republika</b>		Marie Novotná a kolektiv	2001	144	1
	62	<b>Využití GIS při řešení problematiky ochrany ovzduší na okresním úřadě</b>	diplomová práce	Pavel Příklad	1997	59	1
	63	<b>Krkonošský národní park a Karkonosky park narodowy: soubor tematických map</b>	diplomová práce	Jana Havrdová	2004	74	1

OBÁLKA	POŘADOVÉ ČÍSLO	NÁZEV KNIHY	PODNÁZEV KNIHY	JMÉNO AUTORA	ROK VYDÁNÍ	POČ. STRAN	POČET KUSŮ
	64	Linear referencing in ArcGIS		ESRI, Inc.	2002	165	2
	65	Geodatabasse Workbook		ESRI, Inc.	2002	240	2
	66	Programming MapObjects with Visual Basic		ESRI, Inc.	1997		2
	67	Využití VRML v geovizualizaci	Magisterská práce	Jana Klinková	2004	92	1
	68	Využití radarové polametrie v dálkovém průzkumu Země	Diplomová práce	Petra Kocurová	2004	92	1
	69	Ověření možností expertní klasifikace družicových dat v systému Erdas Imagine	Diplomová práce	Gabriela Hotovcová	2004	39	1
	70	Topologické operace v geografických informačních systémech	Diplomová práce	Michal Strnad	2005	70	1

OBÁLKA	POŘADOVÉ ČÍSLO	NÁZEV KNIHY	PODNÁZEV KNIHY	JMÉNO AUTORA	ROK VYDÁNÍ	POČ. STRAN	POČET KUSŮ
	71	<b>Současné možnosti výpočetní techniky pro tvorbu jazykového atlasu</b>	Diplomová práce	Petra Nováková	2005	50	1
	72	<b>ArcGIS 9 - Co je ArcGIS?</b>		ESRI, Inc	2004	66	1
	73	<b>ArcGIS 9 - Začínáme s ArcGIS</b>		ESRI, Inc	2004	136	1